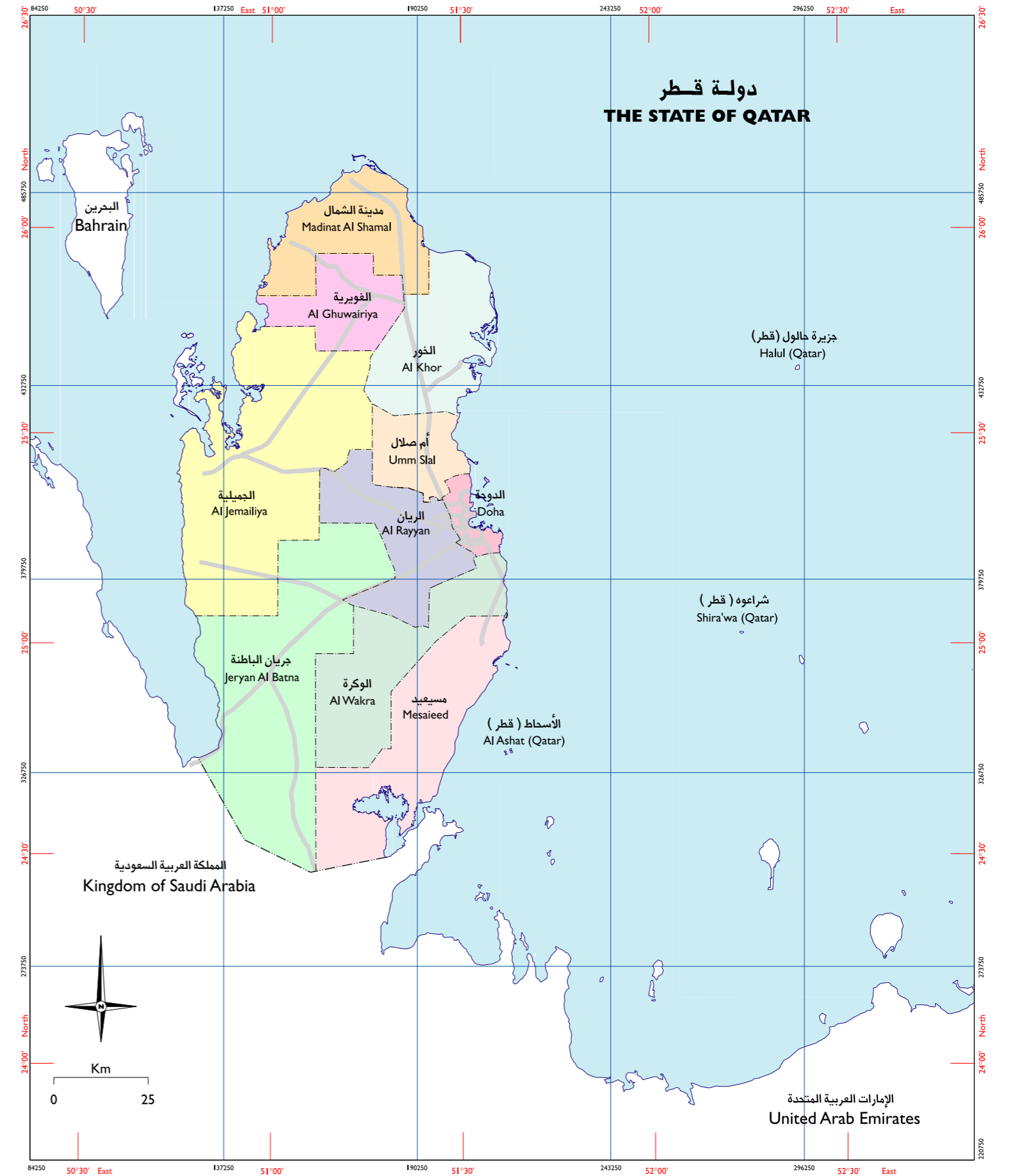
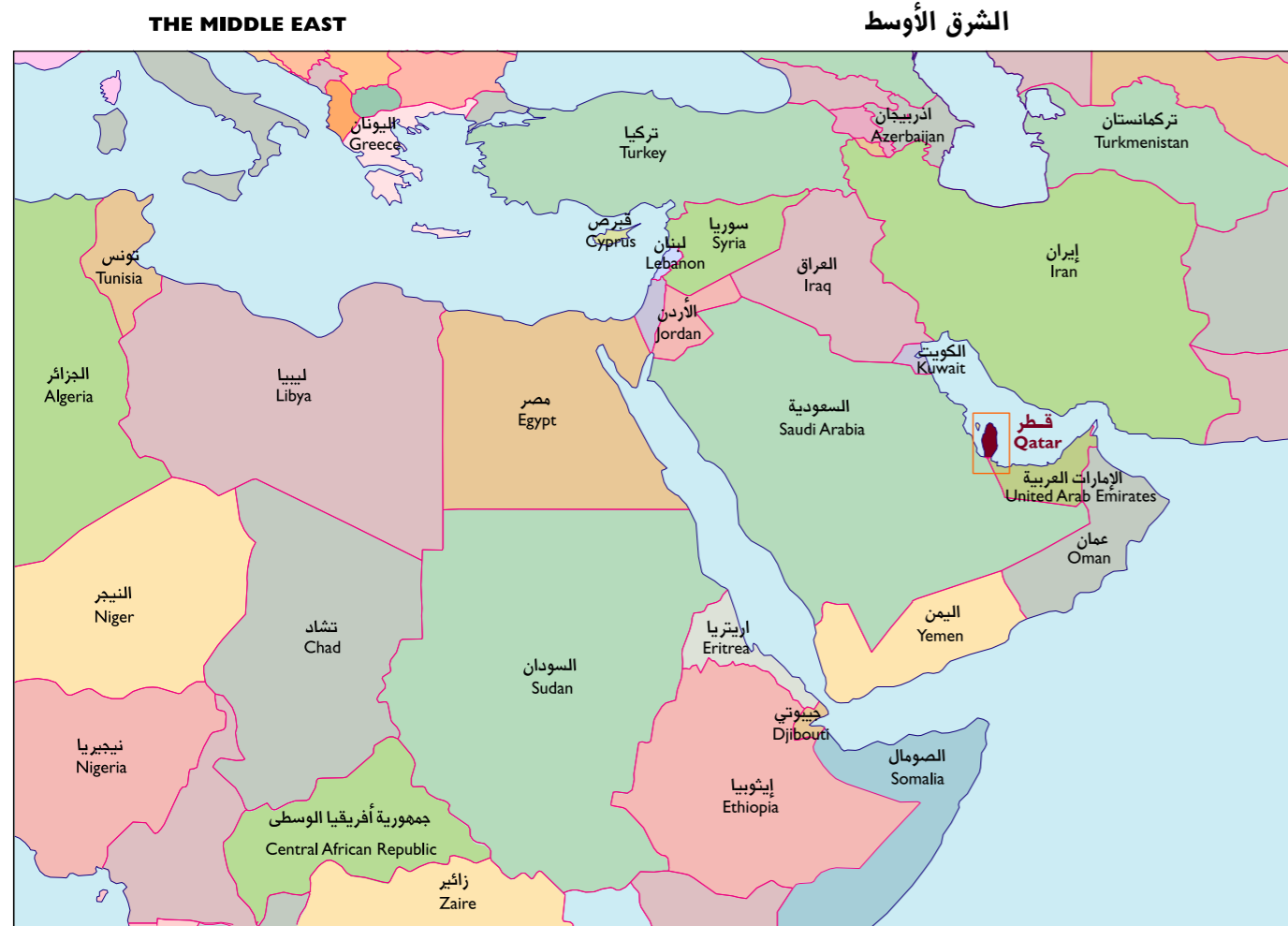
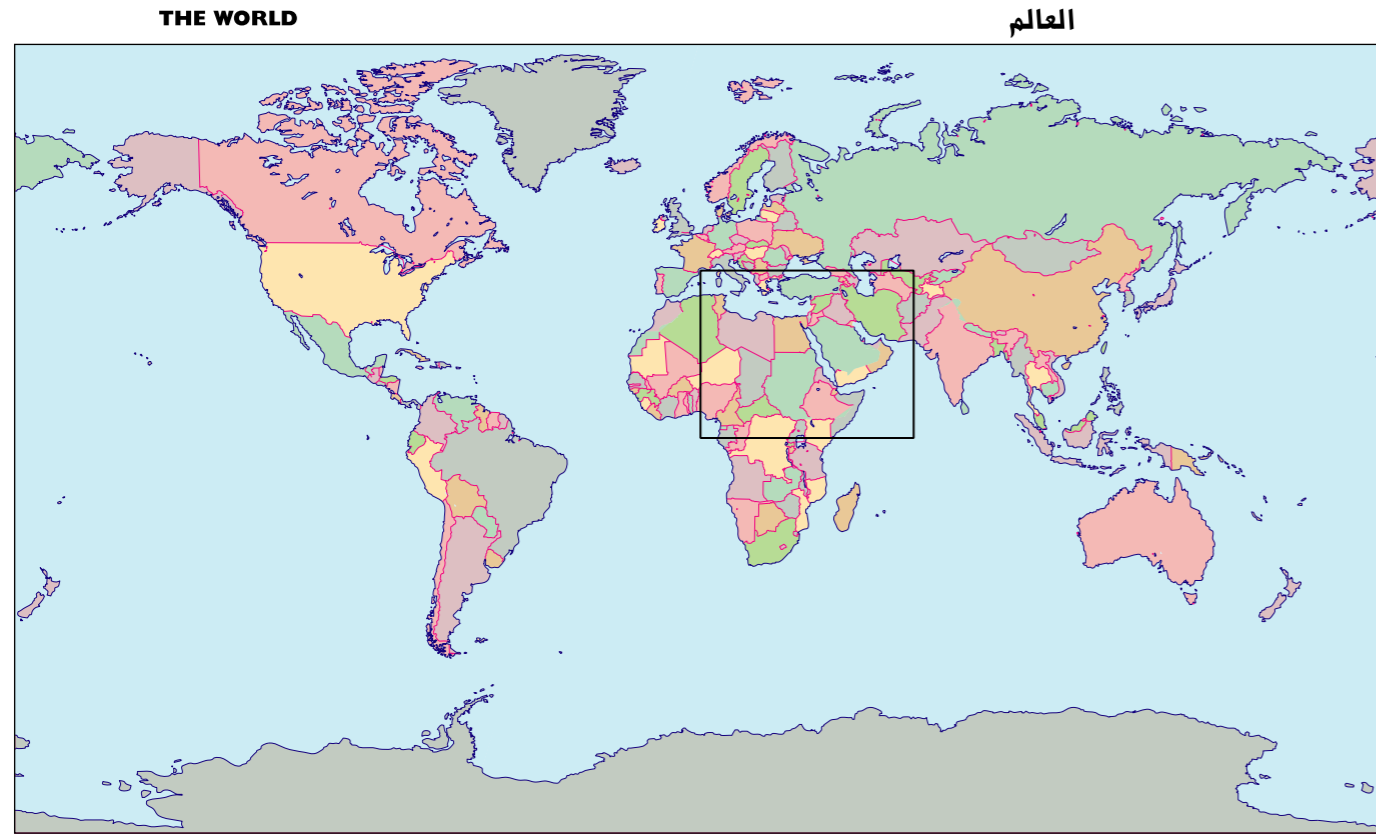


# قطر : خريطة الموقع

## QATAR: LOCATION MAP



Source: World Shape File, ESRI Data, Redlands, California.

المصدر : ملف دول العالم ، معهدالبحوث والنظم البيئية ، ردلاند ، كاليفورنيا .

ملاحظة : أعدت الخريطة بالتعاون مع مركز نظم المعلومات الجغرافية ، وزارة الشؤون البلدية والزراعة ، دولة قطر .

Note: Map Prepared in Cooperation with The Centre for GIS, MMAA, The State of Qatar

## قطر: الموقع في العالم

تقع دولة قطر في الشرق الأوسط باعتباره جزءاً من قارة آسيا ، وبالتحديد في منتصف الخط الساحلي الغربي للخليج العربي بين خطي العرض ٢٤،٢٧ و ٢٦،١٠ د . شمالاً وخطي الطول ٥٠،٤٥ و ٥١،٤٠ د . شرقاً . وتعتبر قطر شبه جزيرة تمتد شمالاً بمساحة مقدارها ١١٥٢١ كيلو متراً مربعاً ، وتشتمل على عدد من الجزر والسلاسل الصخرية والمياه الضحلة الواقعة على الساحل ، والتي من أشهرها حالول ، شراعوه ، الأسحاط ، البشيرية . يبلغ طول شبه الجزيرة القطرية تقريباً ١٨٥ كيلو متراً ويعرض ٨٥ كيلو متراً في الخليج العربي . وتشكل كل من المملكة العربية السعودية والإمارات العربية المتحدة الحدود الجنوبية والجنوبية الشرقية للدولة ، فيما تمتد المياه الإقليمية القطرية إلى نحو ٩٥ ميلاً بحرياً في عرض البحر باتجاه الغرب ، وما يقارب ٥١ ميلاً بحرياً باتجاه الشمال في الخليج العربي\* .

ودولة قطر هي دولة عربية إسلامية مستقلة ، دينها الإسلام وتسن قوانينها حسب ما تنص عليه الشريعة الإسلامية . والشعب القطري جزء من الأمة العربية ولغته الرسمية هي العربية ، وتعد الديمقراطية أساس النظام الحكومي . وتقر دولة قطر ميثاق الأمم المتحدة الذي يدعم حقوق الشعوب والدول في تقرير مصيرها .

### نظرة تاريخية :

ترجع المواقع الأثرية المكتشفة في شبه الجزيرة القطرية تقريباً إلى القرن الرابع قبل الميلاد ، حيث امتدت الحضارة العبيدية التي قامت في جنوب العراق وشمال الخليج العربي إلى شبه الجزيرة القطرية . وقد ذكر المؤرخ اليوناني هيرودت في القرن الخامس قبل الميلاد أن أول من سكن قطر هم قبائل الكنعانيين ( الكتاب القطري السنوي ١٩٩٢ - ١٩٩٣ ) . وخلال القرن ١٤ م ( القرن الثامن للهجرة ) كانت قطر جزءاً من الخلافة العباسية المزدهرة اقتصادياً آنذاك . وظلت قطر تحت حكم الأتراك في الفترة من القرن ١٦ م حتى بداية القرن ١٩ م ، الذي انتهى نتيجة للحرب العالمية الأولى حين وقع شيخ قبيلة آل ثاني اتفاقية حماية مع بريطانيا في سنة ١٩١٦ م . وقد سكنت قبيلة آل ثاني بدايةً في منطقة الزبارة الواقعة في الشمال الغربي لشبه الجزيرة القطرية ، والتي أصبحت مركزاً لتجارة اللؤلؤ ، ثم انتقلت إلى الدوحة في منتصف القرن ١٩ م بقيادة الشيخ محمد بن ثاني رحمه الله والذي يعتبر الحاكم الأول في حينه لدولة قطر . ( ميشيل باراولت « عن قطر » ) .

وحالياً يحكم دولة قطر حضرة صاحب السمو الشيخ حمد بن خليفة آل ثاني وولي عهده سمو الشيخ جاسم بن حمد آل ثاني ، بمساندة مجلس الوزراء برئاسة سمو الشيخ عبدالله بن خليفة آل ثاني ونائبه سعادة الشيخ محمد بن خليفة آل ثاني ، وقد تولى حضرة صاحب السمو أمير البلاد المفدى مقاليد الحكم في السابع والعشرين من شهر يونيو سنة ١٩٩٥ م وذلك بمبايعة من الأسرة الحاكمة والشعب القطري .

\* قواعد بيانات نظم المعلومات الجغرافية التابعة لإدارة الثروة السمكية ، وزارة الشؤون البلدية والزراعة ، دولة قطر .

## **QATAR: LOCATION IN THE WORLD**

The State of Qatar lies in the area defined as the Middle East and is part of the Asian continent. It is located half way along the western coast of Arabian Gulf falling approximately between the latitudes 24° 27' and 26° 10' North and the longitudes 50° 45' and 51° 40' East. The Qatari peninsula extends northwards covering approximately an area of 11521 sq. km, and the country includes a number of islands, reefs and shoals in the coastal waters of the peninsula. Halul, Shira'wa, Al Ashat and Al Bashiria are the most well known among these. The peninsula is approximately 185 km. in length and 85 km. in width. The Kingdom of Saudi Arabia and the United Arab Emirates form the south south-eastern border of the country. The territorial waters of Qatar extend approximately 95 nautical miles east and around 51 nautical miles north into the Arabian Gulf.\*

The State of Qatar is a sovereign and independent Islamic Arab state. Islam is the official religion of the country and Shari'a (Islamic law) is the principal source of legislation. Qatari people are part of the Arab nation. The official language is Arabic and democracy is the basis for the system of government. The State of Qatar accepts the United Nations Charter which supports the right of all peoples and nations to self determination.

### **Historical Perspective :**

Vestiges of the early settlements on the Qatari peninsula can be traced back to the 4th century B.C. The Ubaid Civilization which flourished in southern Iraq and the northern parts of the Arabian Gulf also reached the Qatar peninsula. In the 5th century B.C. Greek historian Herodotus referred to the seafaring Canaanites as the original inhabitants of Qatar (Qatar Year Book 1992-93). During 14th Century AD (8th Century AH), Qatar was part of the Abbasid Caliphate, a theocratic state and experienced great economic prosperity. Qatar remained under Turkish rule from the 16th to 19th Century AD. That came to an end in the aftermath of World War I when the leader of Al Thani signed a protection treaty with Britain in 1916. Initially Al Thani family settled in Al Zubarah on the northwest coast of the peninsula which became the centre for pearl diving and trading. They later moved to Doha. During the mid-nineteenth Century, Sheikh Mohd. Bin Thani, the head of the Al Thani family took over as the first governor of Qatar. (Michele Barrault in 'Regards Qatar').

The present Emir of the State of Qatar is His Highness Sheikh Hamad Bin Khalifa Al Thani. The Heir Apparent is His Highness Sheikh Jassim Bin Hamad Al Thani, supported by the cabinet headed by the Prime Minister His Highness Sheikh Abdulla Bin Khalifa Al Thani. His Highness Sheikh Mohammed Bin Khalifa Al Thani is Deputy Prime Minister. The Emir acceded to power in the 27th of June 1995, supported by ruling family and Qatari people.

\* Fisheries Department GIS Database, MMAA, The State of Qatar.