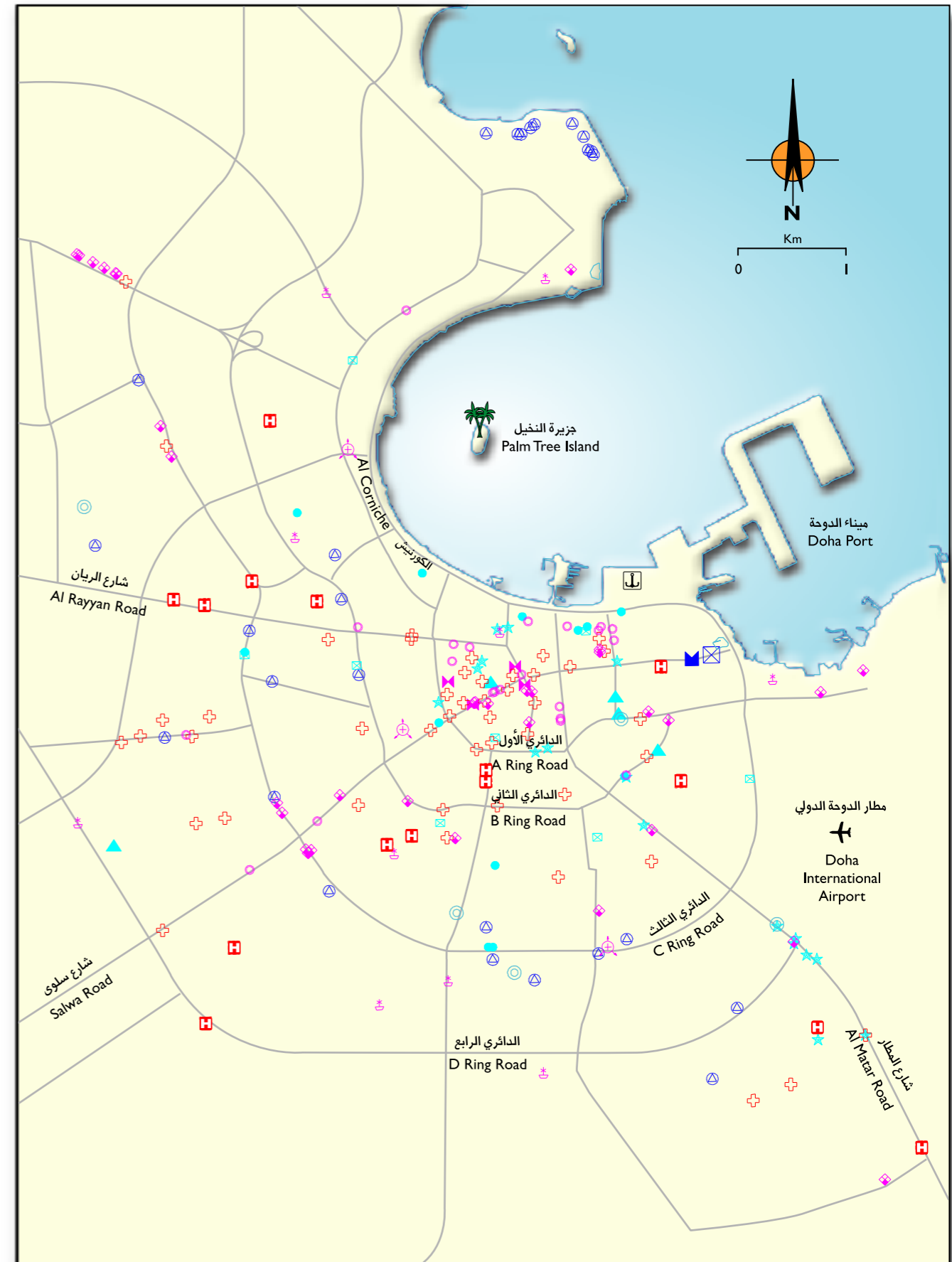


# السياحة TOURISM

## مفتاح الخريطة Legend

Airport		مطار
Sea Port		موانئ بحرية
Tourism Dept.		إدارة السياحة
Ministry		وزارات
Embassy		سفارات
Museum		متحف
Airline Office/Travel Agent		مكاتب سفريات
Cinema & Theatre		سينما ومسرح
Library		مكتبات عامة
Hospital/Health Centre		مستشفيات / مراكز صحية
Post Office		مكاتب بريد
Park		حدائق
Club		نوادي
Exchange		مصارف
Pharmacy		صيدليات
Hotel or Restaurant		فنادق أو مطاعم
Bank		بنوك
Historical & Archaeological Site		المواقع التاريخية والأثرية
Main Road		طرق رئيسية

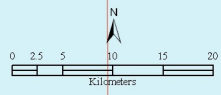


Note: Landmarks shown for Doha Municipality Only

ملاحظة : المواقع المبينة هي لبلدية الدوحة فقط

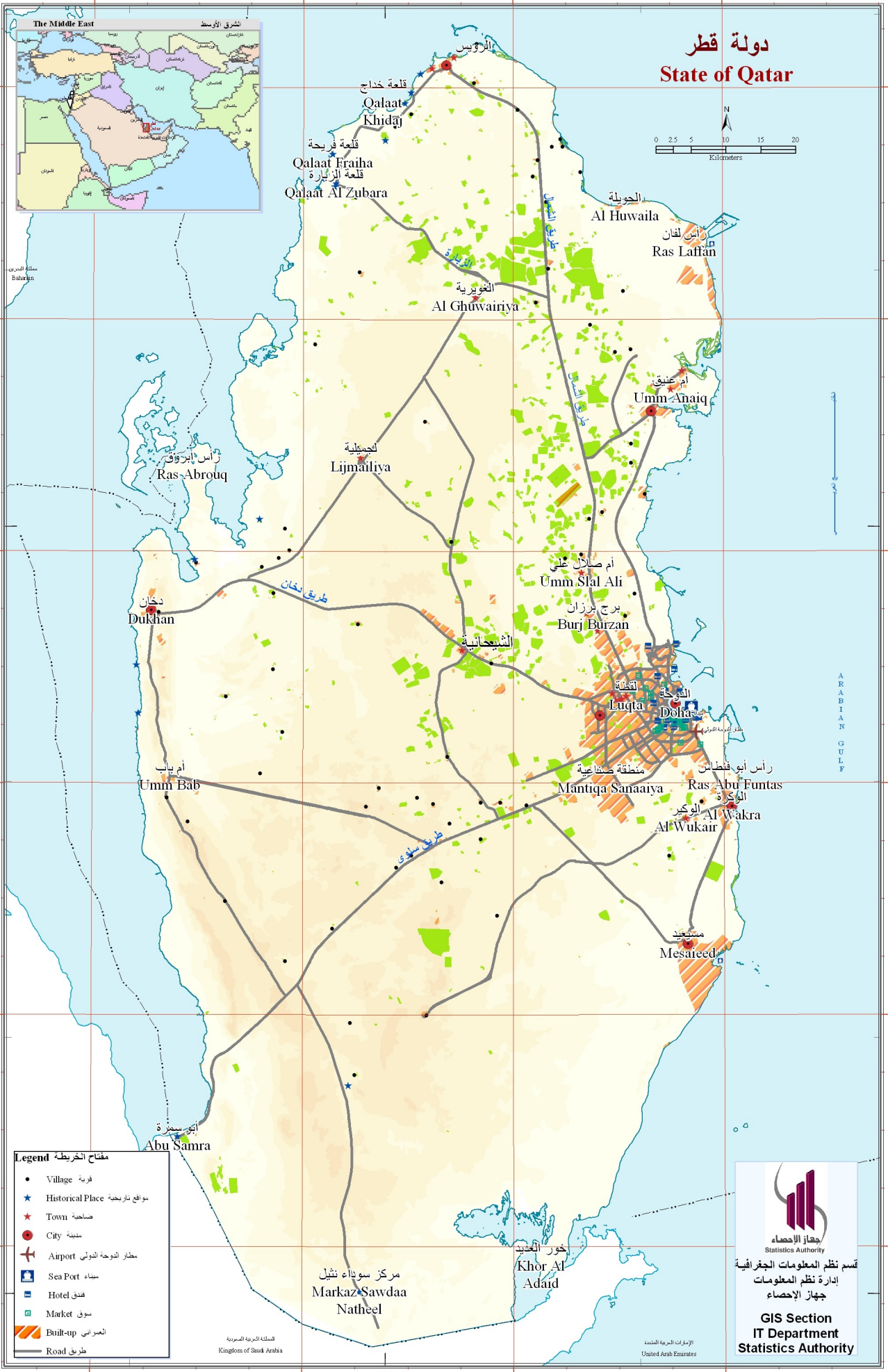
50°42'0"E 51°0'0"E 190000 51°18'0"E 51°36'0"E

# دولة قطر State of Qatar



26°6'0"N  
25°48'0"N  
420000  
25°30'0"N  
25°12'0"N  
24°54'0"N  
24°36'0"N  
310000

26°6'0"N  
25°48'0"N  
420000  
25°30'0"N  
25°12'0"N  
24°54'0"N  
24°36'0"N  
310000



**Legend** مفتاح الخريطة

- Village قرية
- ★ Historical Place مواقع تاريخية
- ★ Town صحابة
- City مدينة
- ✈ Airport مطار الدوحة الدولي
- ⚓ Sea Port ميناء
- 🏨 Hotel فندق
- 🏪 Market سوق
- 🏗 Built-up العمراني
- 🛣 Road طريق

جهاز الإحصاء  
Statistics Authority  
قسم نظم المعلومات الجغرافية  
إدارة نظم المعلومات  
جهاز الإحصاء  
GIS Section  
IT Department  
Statistics Authority

50°42'0"E 51°0'0"E 190000 51°18'0"E 51°36'0"E

## السياحة

تعكس الخريطة المقابلة السياحة الكامنة في دولة قطر ، حيث تم إبراز أهم المعالم والمواقع التاريخية والأثرية في مفتاح الخريطة . ونظراً لعدم توفر بيانات بعض المواقع فقد اقتصر بيان غالبية المعالم على بلدية الدوحة فقط . وقد تم بيان بعض الأماكن التاريخية والسياحية المهمة والأثرية في أماكن متفرقة في البلاد على الخريطة والتي تم استسقاؤها من مصادر متعددة خاصة مشروع الأسماء الجغرافية الذي أنجزه مركز نظم المعلومات الجغرافية التابع لوزارة الشؤون البلدية والزراعة .

تتعدد الأماكن السياحية وأماكن التسلية في دولة قطر والتي تتضمن : حدائق الكورنيش في كل من الدوحة والخور وحديقة الحيوان ، ومملكة علاء الدين ، بالإضافة إلى جزيرة النخيل وحديقة البدع ، ناهيك عن الشواطئ الخلابة في كل من : مسيعيد والوكرة والدوحة والخور والشمال ودخان . بالإضافة إلى الكتبان الرملية الساحرة الممتدة من منتجعات سيلين إلى خور العديد .

وفيما يلي نبذة مختصرة عن المواقع السياحية والأثرية في الدولة :

**قلعة الزبارة :** تقع تلك القلعة على بعد ١٠٥ كم شمال غرب الدوحة ، حيث شيدت في عام ١٩٣٨ خلال حكم الشيخ عبدالله بن قاسم آل ثاني رحمه الله . وقد رمت في عام ١٩٨٧ وحولت إلى متحف محلي .  
قلعة الكوت ( الدوحة ) : وهي واحدة من قلاع الدوحة القديمة وتقع في قلب مدينة الدوحة ، حيث بنيت على موقع مرتفع عام ١٩١٧ .

**قلعة الوجبة :** وتقع في الريان وتعتبر من أقدم القلاع في قطر ، حيث ترجع لعام ١٨٨٢ .

**قلعة المروب :** وتقع على بعد ١٥ كم من الساحل الشمالي لمنطقة دخان وترجع نشأتها إلى القرن الثالث الهجري إبان الخلافة العباسية .

**قلعة الثقب :** وهي واحدة من القلاع القديمة في الدولة وتقع على بعد ٨ كم شمال غرب الزبارة .

**برج برزان :** ويقع في منطقة أم صلال محمد ، وقد شيد خلال القرن ١٤ للميلاد وهو من أندر أبراج المراقبة في الخليج .

**الجساسية :** ويتكون هذا الموقع من بعض التلال الصخرية المطلة على الساحل الشمال الشرقي للدولة ، وهي مشهورة بالنبوتات والحفريات فضلاً عن أنها تشكل موقعاً جذاباً للاستجمام .

أما بالنسبة للمتاحف في قطر فإن أشهرها متحف قطر الوطني الذي يقع في مدينة الدوحة ، ويرجع تاريخ بنائه إلى ١٩١٢ حيث كان يستخدم كمقر إقامة لحكام دولة قطر ، وقد تم ترميمه وتحويله إلى متحف في عام ١٩٧٥ . وتوجد متاحف أخرى في كل من الخور ، الزبارة ، الوكرة .

## TOURISM

The tourism potential of the country is reflected through this map. The location of important landmarks and places of historical and archaeological importance is shown in the map and a legend is provided for reference. On account of the non-availability of locational data, most of the landmarks are shown for Doha municipality only. However, the places of historical and touristic importance and archaeological sites located throughout the country are shown on the basis of the information collected from different sources, especially that made available by the Geographic Names Project (GNP) carried out by the Centre for GIS in the Ministry of Municipal Affairs & Agriculture.

There are many places for entertainment and of tourist interest in Qatar. These include Corniche parks in Doha and Al-Khor, the Zoo, Aladdin's Kingdom fun park, the Palm Tree Island, Al Bida park, the beautiful beaches in Mesaieed, Al Wakra, Doha, Al Khor, Al Shamal and Dukhan and the sand dunes and the desert with fascinating grandeur in Khor Al Udied and Sealine Beach Resort.

A brief description of some of the important tourism and archaeological sites located in the country follows :

**Al Zubarah Fort** - Situated about 105 km north-west of Doha, it was built in 1938 during the time of Sheikh Abdulla Bin Qassim Al Thani. It was restored in 1987 and turned into a regional museum.

**Doha Fort (Al Kout)** - One of the Doha's old fortresses it is situated in the centre of the city. It was built on rising ground in 1917.

**Al Wajbah Fort** - Situated in Rayyan, this fort is considered as one of the oldest forts in Qatar and dates back to 1882.

**Murwab Fort** - It lies on the coast 15 km north of Dukhan and dates back to the Abbasid era in the 3rd century of Al Hijrah.

**Al Thughb Fort** - One of the old forts in the country, it lies 8 km north-east of Al Zubarah.

**Burzan Tower** - It is situated in Umm Slal Mohammed area. Built during the late 14th century it is a unique watch tower in the Gulf.

**Al Jassasiya** - The site is composed of rocky hills overlooking the northeastern coast of the country. It is famous for stone carvings and engravings and also considered an attractive site for recreation.

Among the museums of the country, the Qatar National Museum, located in Doha, is the most important one. Its buildings date back to 1912 and it was used as a residence by the rulers of Qatar. The building was restored and turned into a museum in 1975. Other museums in the country are located in Al Khor, Al Zubarah and Al Wakra.